


1. VÝKOPY OD PRACOVNÍ PLOCHY (-0,260) PO SEJMUTÍ ORNICE V TLOUŠŤCE 250 mm
2. TĚŽITELNOST ZEMINY DLE ČSN 73 6133 A TKP4, TŘÍDA I. (100 %)
3. CELKOVÝ OBJEM VYTĚŽENÉ ZEMINY -1630 m³


U.T. = UPRAVENÝ TERÉN
P.T. = PŮVODNÍ TERÉN
H.T.Ú. = HRUBÉ TERÉNNÍ ÚPRAVY


0,000 = 320.470 m n. m., B.p.v. / SOUŘADNICOVÝ SYSTÉM JTSK



Podpis:			Datum:	
Revize:	Datum:	Popis:	Kontroloval:	
000	31.03.2023	Čistopis dokumentace	Ing. arch. Vítězslav Glomb	

Stavebník/Investor:	Správa železnic, státní organizace	 SPRÁVA ŽELEZNIC
Adresa:	Dlážděná 1003/7, 110 00 Praha 1	
Zástupce investora:	Stavební správa západ	
Adresa:	Sokolovská 1955/278, Praha 9, 190 00	

Zhotovitel stavby:	SAGASTA s.r.o.	
Adresa:	Novodvorská 1010/14, 142 00, Praha 4 - Lhotka	
Kontakt:	T: +420 261 344 100	

Zhotovitel objektu:	SAGASTA s.r.o.	
Adresa:	Novodvorská 1010/14, 142 00, Praha 4 - Lhotka	
Kontakt:	T: +420 261 344 100	

Hlavní projektant (HIP):	Specialista:	Odpovědný projektant:	Zpracovatel:
Ing. arch. Vítězslav Glomb	Ing. Petr Pospíšil	Ing. arch. Vítězslav Glomb	Ing. Petr Pospíšil

Název stavby/akce:	Přemístění haly pro OTV a zřízení integrovaného provozního pracoviště OR Píseň				Označení (S-kód): 563180032			
Název části:	POZEMNÍ OBJEKTY PRŮVODNÍCH A TECHNOLOGICKÝCH BUDOV				Označení části: D.2.2.1.1			
Název objektu:	Opravné dílo haly Architektonicko-stavbní řešení				Označení objektu/komplexu: SO 11-72-01-1			
Název přílohy:	VÝKRESOVÁ ČÁST				Číslo přílohy: 2 002			
Název dílcí části přílohy:	VÝKRES				Paré:			
Kraj:	Katastrální území:		TUDU:					
Příjezdský	Píseň (722731)		0202P1					
Šupšed dokumentace:	Datum zpracování:		Formát:		Měřítko:			
PDFS	03. 2023		1:1 = A4		1:60			
Šedá	Šupšed dokumentace	Datum	Formát	Měřítko	Projevitel	Průběh	Průběh	
1	2	3	4	5	6	7	8	